



**КОМИТЕТ ИМУЩЕСТВЕННЫХ ОТНОШЕНИЙ  
АДМИНИСТРАЦИИ ПЕРМСКОГО МУНИЦИПАЛЬНОГО ОКРУГА**

**РЕШЕНИЕ**

о размещении объектов № 3325

Пермский край  
Пермский округ

02.11.2024

Комитет имущественных отношений администрации Пермского муниципального округа разрешает Акционерному обществу «Газпром газораспределение Пермь» (ИНН 5902183841, ОГРН 1025900512670, почтовый адрес: 614000, г. Пермь, ул. Петропавловская, 43)

размещение объекта «Газопровод давлением до 1,2 Мпа, для размещения которого не требуется разрешения на строительство»

на землях муниципальной собственности.

на срок 1 год


Местоположение: расположенных по адресу: Пермский край, м.о. Пермский, п. Кукуштан, ул. Владимира Высоцкого, к дому 38

Приложение: схема предполагаемых к использованию земель или части земельного участка.

Особые условия использования:

- 1) При размещении газопровода учесть параметры ширины проезда улично-дорожной сети, во избежание сужения полосы отвода дороги.
- 2) При условии получения разрешения на производство земляных работ.

Заместитель председателя комитета

  
(подпись, печать)

М.В. Королева



Схема предполагаемых к использованию земель или части земельного участка

Объект: Газопровод давлением до 1.2 Мпа, для размещения которого не требуется разрешения на строительство

Местоположение: расположенных по адресу: Пермский край, Пермский м.о. п. Кукуштан, ул. Владимира Высоцкого, к дому 38

Площадь земель или части земельного участка, кв.м.: 2458








Категория земель: земли населенных пунктов

Вид разрешенного использования: -

Каталог координат, м

№ точки границы	X	Y
n1	475696.60	2245623.88
n2	475704.27	2245631.31
n3	475699.80	2245636.03
n4	475737.59	2245673.44
n5	475795.81	2245729.14
n6	475837.35	2245768.88
n7	475841.68	2245764.37
n8	475855.90	2245778.14
n9	475873.86	2245795.53
n10	475885.79	2245807.09
n11	475879.22	2245813.85
n12	475843.11	2245778.75
n13	475839.17	2245782.88
n14	475823.69	2245767.89
n15	475820.30	2245764.61
n16	475789.80	2245735.03
n17	475787.93	2245736.86
n18	475781.45	2245730.63
n19	475783.34	2245728.78
n20	475764.16	2245710.20
n21	475744.98	2245691.62
n22	475725.89	2245673.14
n23	475723.80	2245675.29
n24	475717.44	2245668.93
n25	475719.43	2245666.88
n26	475690.70	2245639.05
n27	475684.59	2245633.13
n28	475690.76	2245626.91
n29	475692.17	2245628.33
n1	475696.60	2245623.88

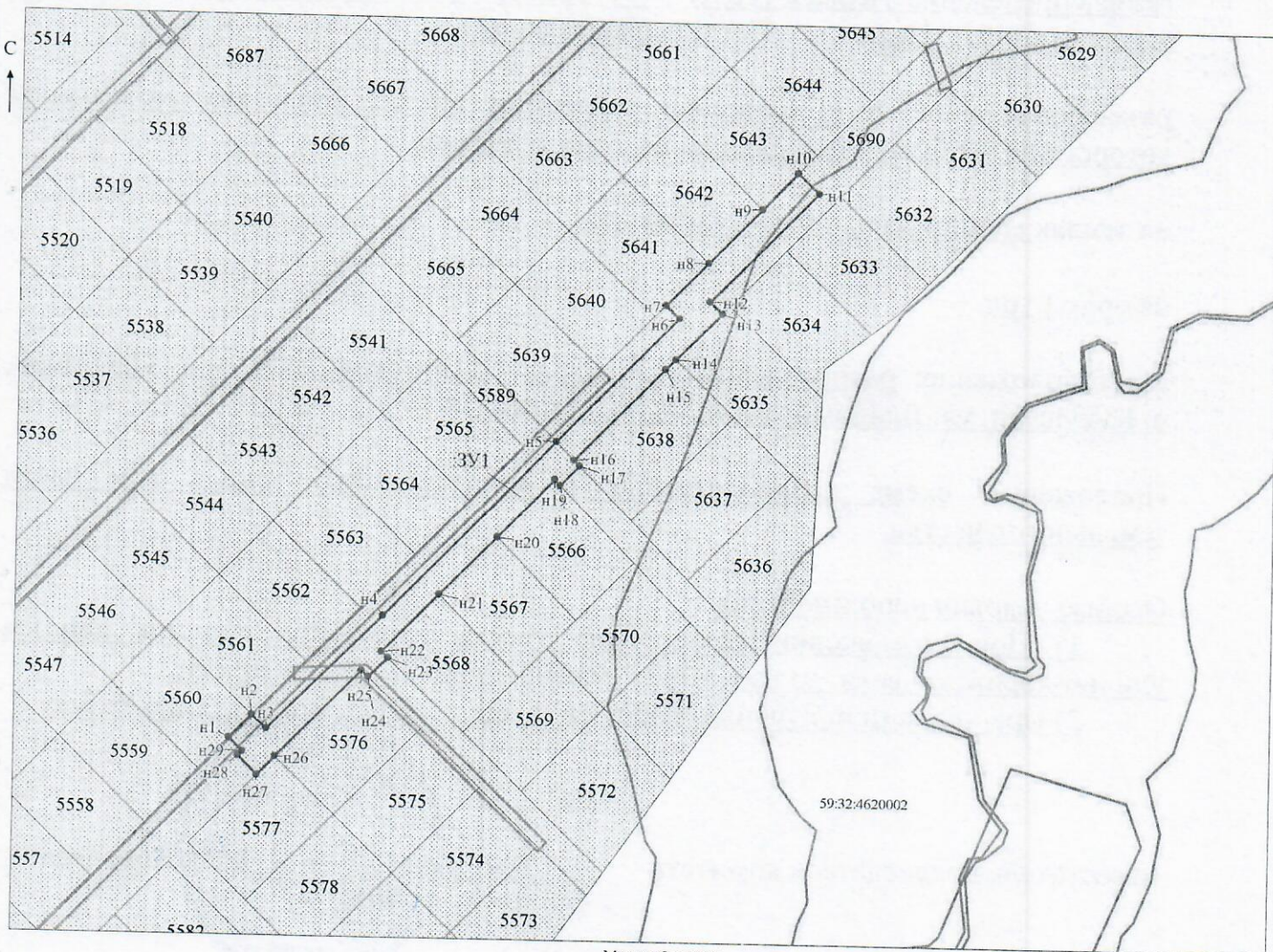
Условные обозначения:

-  - границы и номер земельного участка, сведения о которых внесены в ЕГРН
-  - границы и номер объекта капитального строительства, сведения о которых внесены в ЕГРН
-  - граница кадастрового квартала
-  - предполагаемый участок земель, на которых планируется размещение объекта
-  - зоны с особыми условиями использования территории, сведения о которых внесены в ЕГРН
-  - обозначение запрашиваемого земельного участка
-  - характерная точка границ земель или части земельного участка

59:32:4620002 - номер кадастрового квартала

Описание границ смежных землепользователей:  
 От точки n1 до точки n2 - земельный участок с кадастровым номером 59:32:4620002:5560  
 От точки n2 до точки n5 - земельный участок с кадастровым номером 59:32:4620002:5589  
 От точки n5 до точки n7 - земельный участок с кадастровым номером 59:32:4620002:5690  
 От точки n7 до точки n8 - земельный участок с кадастровым номером 59:32:4620002:5641  
 От точки n8 до точки n9 - земельный участок с кадастровым номером 59:32:4620002:5642  
 От точки n9 до точки n10 - земельный участок с кадастровым номером 59:32:4620002:5643  
 От точки n10 до точки n13 - земельный участок с кадастровым номером 59:32:4620002:5690  
 От точки n13 до точки n14 - земельный участок с кадастровым номером 59:32:4620002:5635  
 От точки n14 до точки n17 - земельный участок с кадастровым номером 59:32:4620002:5638  
 От точки n17 до точки n18 - земельный участок с кадастровым номером 59:32:4620002:5589  
 От точки n18 до точки n20 - земельный участок с кадастровым номером 59:32:4620002:5566  
 От точки n20 до точки n21 - земельный участок с кадастровым номером 59:32:4620002:5567

От точки n21 до точки n23 - земельный участок с кадастровым номером 59:32:4620002:5568  
 От точки n23 до точки n24 - земельный участок с кадастровым номером 59:32:4620002:5589  
 От точки n24 до точки n26 - земельный участок с кадастровым номером 59:32:4620002:5576  
 От точки n26 до точки n27 - земельный участок с кадастровым номером 59:32:4620002:5577  
 От точки n27 до точки n1 - земельный участок с кадастровым номером 59:32:4620002:5589



Масштаб 1:1500

МСК-59

Заявитель: Захарова Е. Л. / Захарова Е. Л.

МП

(подпись, расшифровка подписи)

(для юридических лиц и индивидуальных предпринимателей)